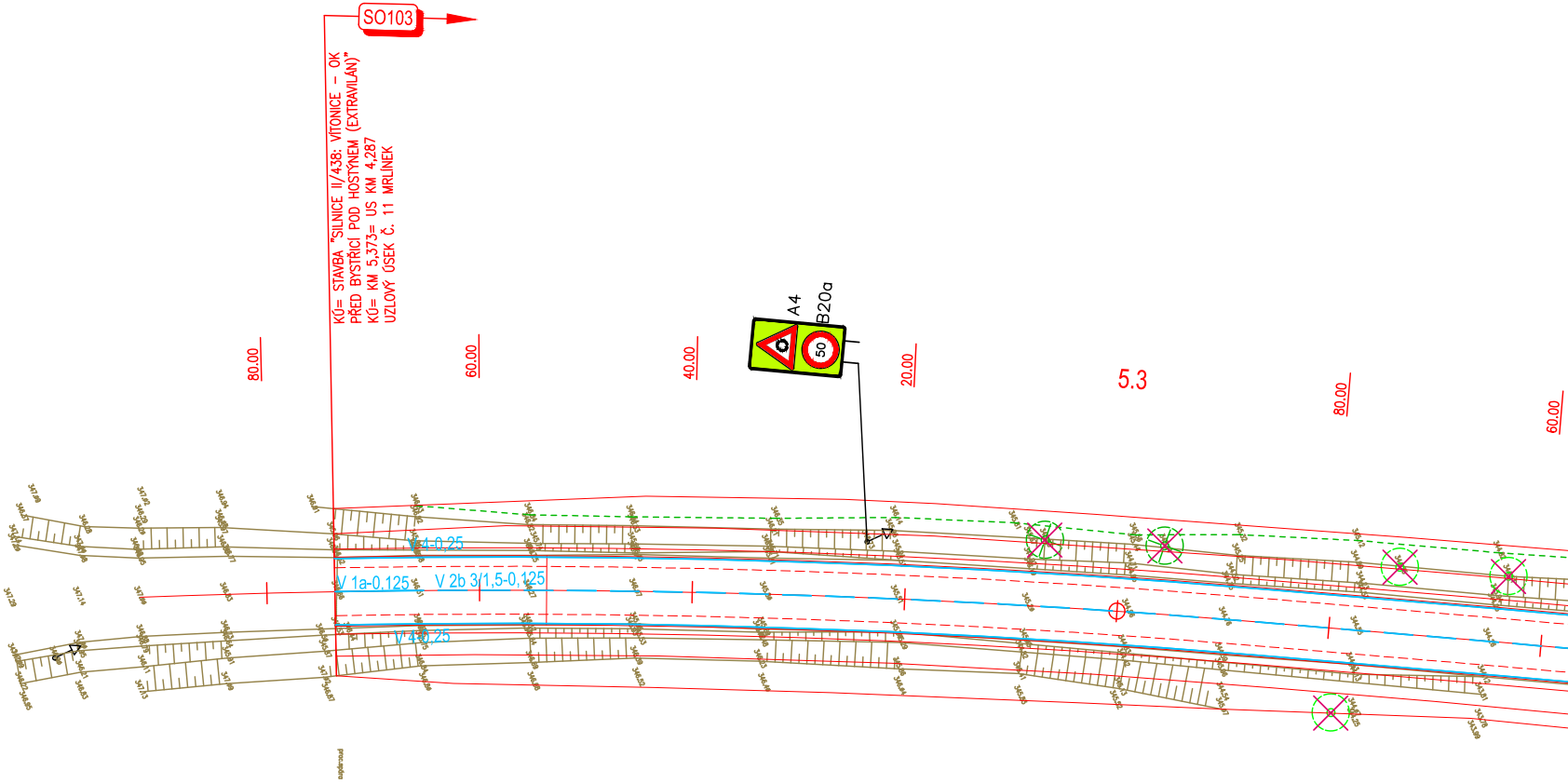
SO103
KÚ= STAVBA "SILNICE II/438: VÍTONICE – OK
PŘED BYSTŘICÍ POD HOSTÝNEM (EXTRAVILÁN)"
KÚ= KM 5,373= US KM 4,287
UZLOVÝ ÚSEK Č. 11 MRLÍNEK
80.00
60.00
40.00
A4
B20a
50
20.00
5.3
80.00
60.00
V 4-0,25
V 1a-0,125
V 2b 3/1,5-0,125
V 4-0,25

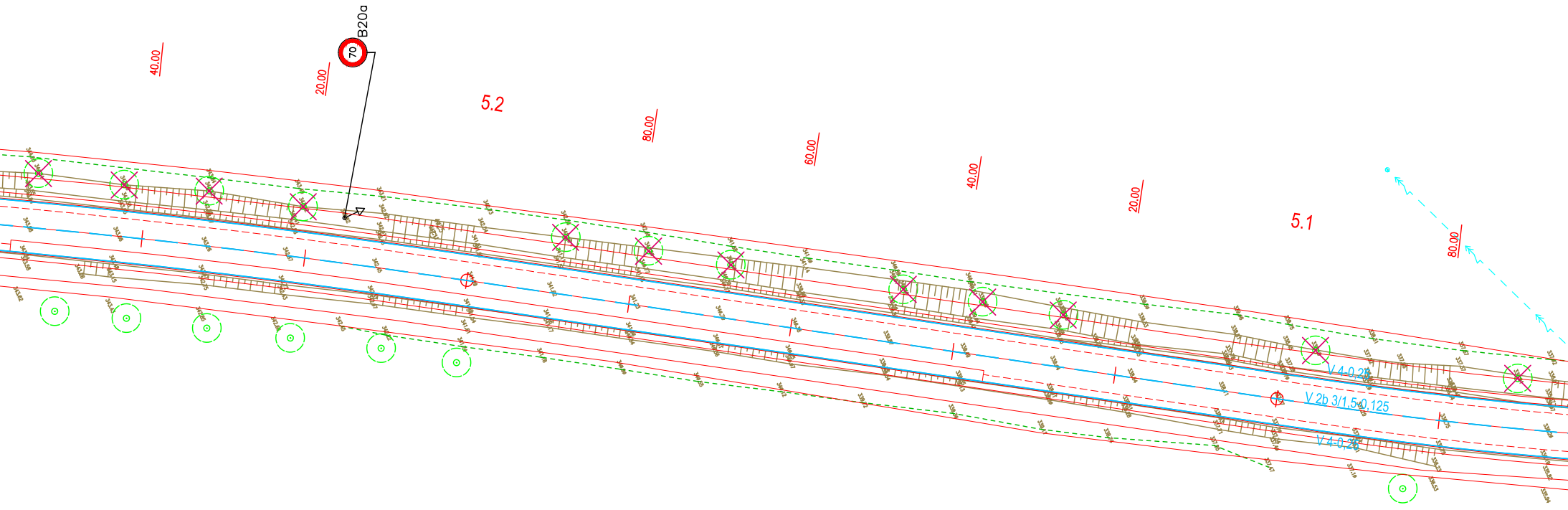
40.00
20.00
B20a
70
5.2
80.00
60.00
40.00
20.00
5.1
80.00
V 4-0,25
V 2b 3/1,5-0,125
V 4-0,25

SITUACE ČÁST 7 - M 1:500
SILNICE II/438: VÍTONICE - OK PŘED
BYSTŘICÍ POD HOSTÝNEM (EXTRAVILÁN)



IS9b
KROMĚŘÍŽ
PŘEROV, BYSTŘICE P.H.
150
VAL. MEZIŘÍČÍ
150
60.00
40.00
20.00
5.0
80.00
60.00
40.00
20.00
4.9
80.00

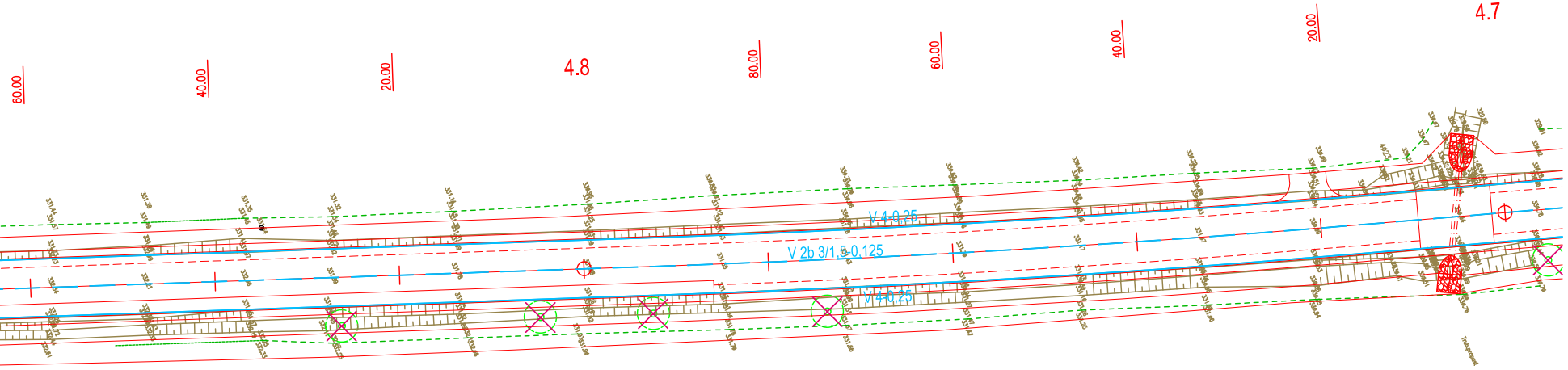
60.00
40.00
20.00
4.8
80.00
60.00
40.00
20.00
4.7
V 4-0,25
V 2b 3/1,5-0,125
V 4-0,25

LEGENDA

— VODOROVNÉ DOPRAVNÍ ZNAČENÍ

- - - VODOROVNÉ DOPRAVNÍ ZNAČENÍ

POZNÁMKA:

VODOROVNÉ DOPRAVNÍ ZNAČENÍ SE PROVEDE NEJDŘÍVE NÁSTŘIKEM BÍLOU BARVOU A NÁSLEDNĚ BÍLÝM PLASTEM.
SVISLÉ DOPRAVNÍ ZNAČENÍ JE NAVRŽENO ZÁKLADNÍ VELIKOSTI V REFLEXNÍM POZINKOVANÉM PROVEDENÍ S FÓLIÍ 3M SE 7LETOU ŽIVOTNOSTÍ S DVOJITÝM OHYBEM NA OKRAJI. ZNAČKY BUDOU OSAZENY NA NOVÝCH SLOUPCÍCH KOTVENÝCH DO BETONOVÝCH PATEK NEBO NA SLOUPY VEŘEJNÉHO OSVĚTLENÍ NEBO NN POMOCÍ OBJÍMEK.

Č.dopr.zn. podle VYHL. 30/2001Sb.z	Zobrazení značky	rozměr (mm)	Umístění značky	v km trasy	Poznámka
IS12a	 VÍTONICE IS12a	1000/500	VLEVO	KM 1,779	NÁHRADA NOVÝ SLOUPEK
IS12b	 VÍTONICE IS12b	1000/500	VPRAVO	KM 1,779	NÁHRADA NOVÝ SLOUPEK
EV.Č.		500/150	VPRAVO	KM 2,670	NÁHRADA NOVÝ SLOUPEK
EV.Č.		500/150	VLEVO	KM 2,685	NÁHRADA NOVÝ SLOUPEK
B20a		r=700	VPRAVO	KM 3,070	NOVÁ NOVÝ SLOUPEK
P1 E2a		a=900 500/500	VPRAVO	KM 3,120	NOVÁ NOVÝ SLOUPEK
IS3a IS3a	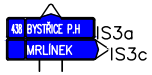 438 BYSTŘICE P.H MRLÍNEK IS3a IS3c	1100/330 1350/330	VPRAVO	KM 3,181	NÁHRADA NOVÝ SLOUPEK
IS16d		500/300	VLEVO	KM 3,198	NÁHRADA NOVÝ SLOUPEK
B20a		r=700	VPRAVO	KM 3,260	NOVÁ NOVÝ SLOUPEK
IS3b IS3c	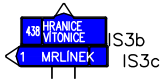 438 HRANICE VÍTONICE 1 MRLÍNEK IS3b IS3c	1100/500 1350/330	VLEVO	KM 3,322	NÁHRADA DVA NOVÉ SLOUPKY
P1 E2a		a=900 500/500	VLEVO	KM 3,402	NÁHRADA NOVÝ SLOUPEK
B20a		r=700	VLEVO	KM 3,485	NOVÁ NOVÝ SLOUPEK
B20a		r=700	VPRAVO	KM 3,495	NOVÁ NOVÝ SLOUPEK
A12		750/750	VPRAVO	KM 3,505	NÁHRADA DVA NOVÉ SLOUPKY
EV.Č.		500/150	VPRAVO	KM 3,536	NÁHRADA NOVÝ SLOUPEK

Č.dopr.zn. podle VYHL. 30/2001Sb.z	Zobrazení značky	rozměr (mm)	Umístění značky	v km trasy	Poznámka
P1 E2a		a=900 500/500	VPRAVO	KM 3,565	NÁHRADA NOVÝ SLOUPEK
EV.Č.		500/150	VLEVO	KM 3,568	NÁHRADA NOVÝ SLOUPEK
IJ4b		R=500	VLEVO	KM 3,583	NOVÁ NOVÝ SLOUPEK
IS3a IS3c	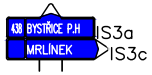 438 BYSTŘICE P.H MRLÍNEK IS3a IS3c	1100/330 1350/330	VPRAVO	KM 3,597	NÁHRADA NOVÝ SLOUPEK
B20a		r=700	VLEVO	KM 3,620	NOVÁ NOVÝ SLOUPEK
B20a		r=700	VPRAVO	KM 3,660	NOVÁ NOVÝ SLOUPEK
IS3c	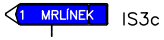 1 MRLÍNEK IS3c	1350/330	VLEVO	KM 3,694	NÁHRADA NOVÝ SLOUPEK
P1 E2a		a=900 500/500	VLEVO	KM 3,732	NÁHRADA NOVÝ SLOUPEK
B20b		r=700	VPRAVO	KM 3,732	NOVÁ NOVÝ SLOUPEK
A12		750/750	VLEVO	KM 3,760	NÁHRADA DVA NOVÉ SLOUPKY
B20a		r=700	VLEVO	KM 3,781	NOVÁ NOVÝ SLOUPEK
IS9b	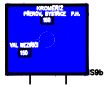	2500/2500	VPRAVO	KM 4,987	STÁVAJÍCÍ DEMONTÁŽ A ZNOVUOSAZENÍ
B20a		r=700	VPRAVO	KM 5,217	NÁHRADA NOVÝ SLOUPEK
A12 B20a	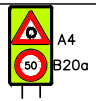	750/1350	VPRAVO	KM 5,323	STÁVAJÍCÍ DEMONTÁŽ A ZNOVUOSAZENÍ

LEGENDA

━━━━	VODOROVNÉ DOPRAVNÍ ZNAČENÍ
- - - -	VODOROVNÉ DOPRAVNÍ ZNAČENÍ

POZNÁMKA:

VODOROVNÉ DOPRAVNÍ ZNAČENÍ SE PROVEDE NEJDŘÍVE NÁSTŘIKEM BÍLOU BARVOU A NÁSLEDNĚ BÍLÝM PLASTEM.
SVISLÉ DOPRAVNÍ ZNAČENÍ JE NAVRŽENO ZÁKLADNÍ VELIKOSTI V REFLEXNÍM POZINKOVANÉM PROVEDENÍ S FÓLIÍ 3M SE 7LETOU ŽIVOTNOSTÍ S DVOJITÝM OHYBEM NA OKRAJI. ZNAČKY BUDOU OSAZENY NA NOVÝCH SLOUPCÍCH KOTVENÝCH DO BETONOVÝCH PATEK NEBO NA SLOUPY VEŘEJNÉHO OSVĚTLENÍ NEBO NN POMOCÍ OBJÍMEK.

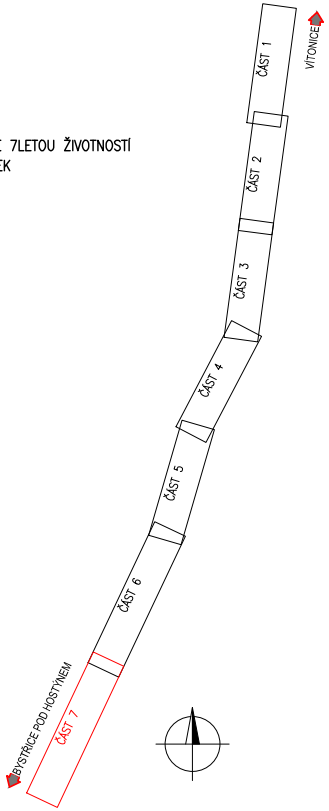
VÍTONICE
ČÁST 1
ČÁST 2
ČÁST 3
ČÁST 4
ČÁST 5
ČÁST 6
ČÁST 7
BYSTŘICE POD HOSTÝNEM

ZMĚNA VÝKRESU:

Č. ZMĚNY	PŘEDMĚT ZMĚNY	ZMĚNU PROVEDL	PODPIS	DATUM ZMĚNY
1				
2				
3				

SO193

SOUŘADNICOVÝ SYSTÉM : JTSK
VÝŠKOVÝ SYSTÉM : B.p.v.

VEDOUCÍ PROJEKTANT - HIP	ING. STRUHÁR FILIP	
ZODPOVĚDNÝ PROJEKTANT	ING. VYŇUCHAL ZDENĚK	
VYPRACOVAL	ING. VYŇUCHAL ZDENĚK	
KONTROLOVAL	ING. LEGERSKÝ ZDENĚK	
KRAJ, MěÚ, ObÚ	ZLÍNSKÝ, BYSTŘICE POD HOSTÝNEM, VÍTONICE, MRLÍNEK	
OBJEDNATEL, INVESTOR	ŘSZK, P.O. / OBEC MRLÍNEK	

DOPRAVOPROJEKT OSTRAVA

NÁZEV AKCE:
SILNICE II/438, II/150: HRANICE KRAJŮ ZL/OL – BYSTŘICE POD HOSTÝNEM,
PD Č. 3 - SILNICE II/438: VÍTONICE – OK PŘED BYSTŘICÍ POD HOSTÝNEM (EXTRAVILÁN)

NÁZEV OBJEKTU: **DOPRAVNÍ ZNAČENÍ**

DATUM	10/2017
FORMÁT	9xA4
MĚŘÍTKO	1:500
STUPEŇ	DSP-PDPS
ZAK. ČÍSLO	160153

NÁZEV VÝKRESU: **SITUACE TDZ - ČÁST 7**

Č. SOUPRAVY	Č. VÝKRESU
	02.7