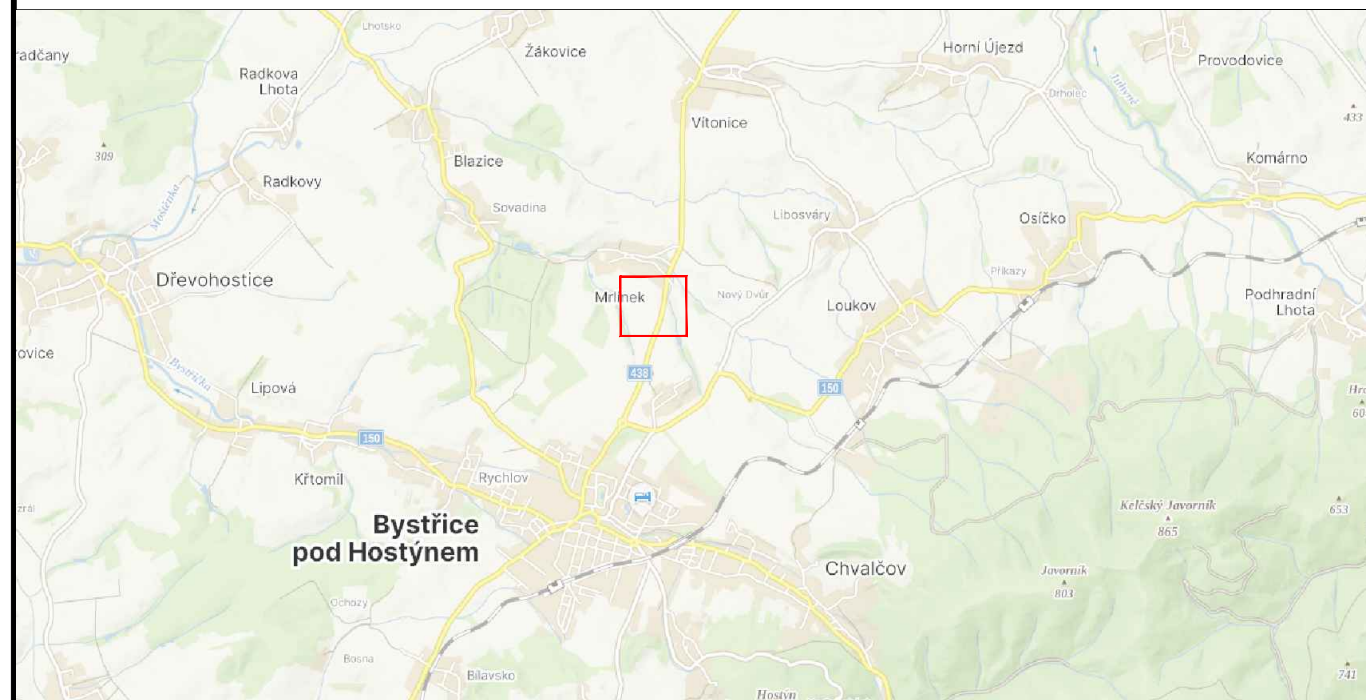






PŘEHLEDOVÁ MAPA:



LEGENDA:

- |  |      |                                     |  |     |   |
|--|------|-------------------------------------|--|-----|---|
|   | IP4b | STÁVAJÍCÍ SVISLÉ DZ                 |   | A15 | PŘECHODNÉ SVISLÉ DZ                         |
|  | IP4b | STÁVAJÍCÍ SVISLÉ DZ DOČASNĚ ZRUŠENÉ |  | B28 | PŘECHODNÉ SVISLÉ DZ - UMÍSTĚNO 7 DNÍ PŘEDEM |





POZNÁMKA:

Umístění dopravního značení bude instalováno v souladu s TP č. 65, TP č. 66, TP č. 133 a s ustanovením zákona č. 361/2000 Sb. Otevřené výkopy a pracovní místo bude odpovídajícím způsobem zabezpečeno dle zákona č. 183/2006 Sb. a zásad BOZP.

- TP č.65 (Zásady pro dopravní značení na pozemních komunikacích)
- TP č.66 (Zásady pro označování pracovních míst na pozemních komunikacích)
- TP č.133 (Zásady pro vodorovné dopravní značení na pozemních komunikacích)

## VÝJEZD VOZIDEL STAVBY NA II/438

ZNAKOM s.r.o. – ZENGROVA 2694/4, 615 00 BRNO, TEL. 602 332 710, ZNAKOM@ZNAKOM.CZ, (PRACOVIŠTĚ: RYBNÍČEK 12, 602 00 BRNO)

Vypracoval: Milan Prokop podpis: 	Zodpovědný projektant: Milan Prokop podpis: 	Ředitel/Technická kontrola: Petr Bednář podpis: 	 ZNAKOM s.r.o., ZENGROVA 2694/4, 615 00 BRNO
--	---	---	--

Místo:	k.ú. Mrlínek, k.ú. Bystřice po Hostýnem	Číslo zak.:	23Z00098
Komunikace:	II/438	Formát:	A3
Staničení úseku:	km cca 13,850	Datum:	8/2023
Akce:	Hlavní polní cesta HC16 v k.ú. Mrlínek	Číslo přílohy:	1
Obsah:	PŘECHODNÁ ÚPRAVA PROVOZU		