






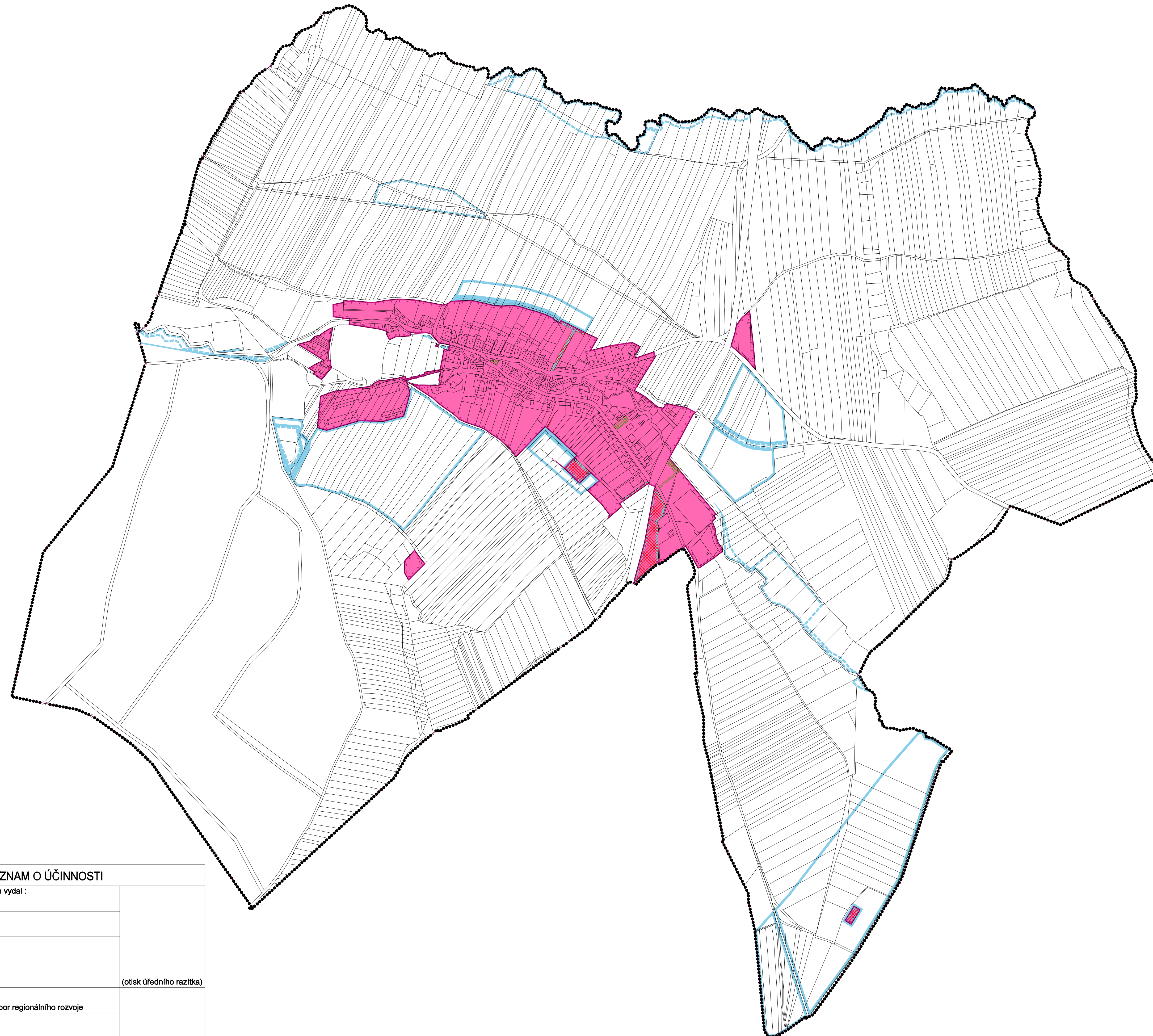


# ÚZEMNÍ PLÁN MRLÍNEK

## LEGENDA

	hranice katastru
	řešené území
	zastavěné území k 31.8.2009
	návrhové plochy - zastavitelné plochy
	návrhové plochy ostatní
	nezastavitelné území
	plochy přestavby



### ZÁZNAM O ÚČINNOSTI

Správní orgán, který územní plán vydal :	
Zastupitelstvo obce Mrlínek	
Číslo jednací :	
Datum vydání :	
Datum nabytí účinnosti :	(otisk úředního razítka)
Pořizovatel :	
MěÚ Bystřice pod Hostýnem, odbor regionálního rozvoje	
Jméno a příjmení :	
Ing. Pavel Doležal	
Funkce :	
vedoucí oddělení územního plánování	
Podpis :	
(oprávněná úřední osoba pořizovatele)	(otisk úředního razítka)

ARCHITEKTONICKÁ KANCELÁŘ - Ing.arch. Vanda CIZNEROVÁ  
Labská 25, 625 00 BRNO, tel./fax: +420 547 241 407, E-mail: ciz@nextra.cz

Objednavatel: Obec Mrlínek	Stupeň: ÚPD	Zak. č.: 16/2008
Kraj: Zlínský	Měřítko: 1:5000	Datum: 9/2009
Autorský kolektiv:		Razítko:
Ing. arch. Vanda Ciznerová	urbanismus	
Ing. F. Zábavský, I. Janková	vodní hospodářství, plyn	
Ing. Pavel Janáček	energetika, spoje	
Ing. Miloslava Škvarčilová	doprava	
Ing. Eliška Zimová, PaedDr. P. Hartl, CSc.	životní prostředí, ÚSES	
Roman Staněk	digitální zpracování	
Název akce: ÚZEMNÍ PLÁN MRLÍNEK		Podpis:

I. NÁVRH  
I./1 VÝKRES ZÁKLADNÍHO ČLENĚNÍ ÚZEMÍ

